




徳地の奇兵隊

ウォーキングマップ

徳地
奇兵隊
陣配置



徳地奇兵隊陣配置



鷹懲隊コース (4km)

- スタート
- 1 昌福寺 【鷹懲隊】 430m 5分
- 2 徳地勤場址 750m 10分
- 3 宗徳寺址 【狙撃隊】 1.2km 16分
- 4 金徳寺 【第三銃隊】 720m 9分
- 5 妙蓮寺 【煩隊=大砲隊】 900m 11分
- 6 昌福寺 【鷹懲隊】
- ゴール



200m

【お土産処・お食事処】

1 南大門 (徳地特産品販売所)	(不定休、☎0835-52-1772) 徳地の新鮮野菜・加工品など	5 K's house	(火休、☎090-7777-2022) パン・ピザ
2 食彩	(土日祝休、☎0835-52-0884) 食堂	6 café KOTI	(日休、☎0835-52-1739) ランチ・coffee
3 tete	(月休、☎0835-52-1221) ケーキ・coffee	7 彩月(あやつき)	(水休、☎0835-68-9053) お好み焼・母さん定食
4 とりたまの里	(奇数月第3火休、☎0835-53-0583) 卵かけご飯、バームクーヘン	8 ねむの木	(不定休、☎0835-52-0967) オムライス



公共施設(総合支所、図書館、山村開発センター) / 公衆トイレ(堀保育園前) / その他(南大門、法華寺、昌福寺、丸久)

徳地転陣ものがたり

げんじ
元治元年(1864年)十月二十日、三田尻にいた奇
兵隊と鷹懲隊の2隊が、徳地堀地区の8ヶ寺へ転陣・
駐屯をして俗論(保守)派と幕府軍(第一次長州征
伐軍)に対峙しました。奇兵隊と鷹懲隊は、下関戦争
の敗戦後、急速に西洋化を進めてミニエー銃(ライ
フル銃)と散兵戦術(個人戦)をここ徳地で初めて実
戦配備をしたのです。奇兵隊の軍監は山県有朋でし
た。彼は山口への交通の便と、島地川と佐波川が造
るボトルネックの地形と平地にせり出す両側からの
山々が、大軍の侵入・進攻を防ぐ独特の地形に着目
して徳地で戦うことを決めました。さらに制高(敵よ
り少し高い位置に陣を置く戦い方)戦術や新旧の銃
の機能を意識させる陣配置(構え)からは、山県の軍
人としての非凡な才能を窺ってとることができます。

徳地での駐屯は約半月でしたが、ここでの訓練や
人心掌握(諭示)がやがて内訌戦(大田・絵堂の戦
い)や幕長(四境)戦争を勝利に導くのでした。本陣
となった小古祖正慶院には高杉晋作や山県有朋、赤
祢武人・世良修蔵・福田侠平・中岡慎太郎などが集
いました。



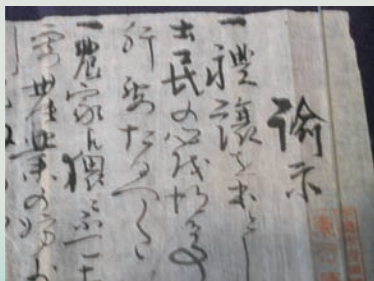
占領された下関前田砲台



小古祖 正慶院(本陣)



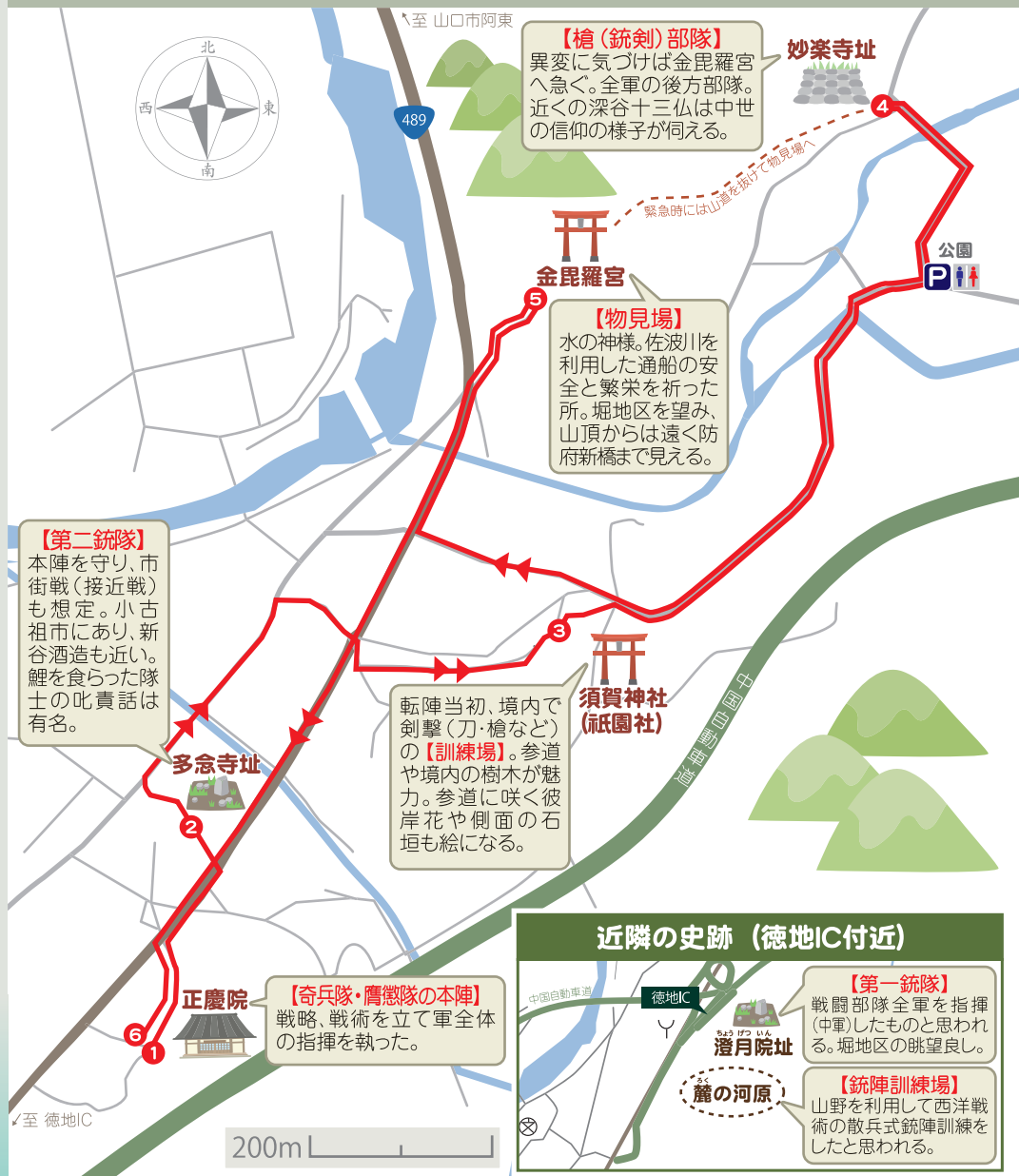
昌福寺(鷹懲隊詰所)



諭示(東行庵)

奇兵隊本陣コース (4km)

スタート	1 正慶院【本陣】	290m 4分	2 多念寺址 【第二銃隊】	670m 8分	3 祇園社 【須賀神社:訓練場】	850m 11分
	4 妙楽寺址【槍隊】	1.3km 20分	5 金毘羅宮【物見場】	890m 12分	6 正慶院【本陣】	



【発行者】徳地地域づくり協議会
【問合せ・ガイド】(一財)山口観光コンベンション協会徳地支部
〒747-0232 山口市徳地伊賀地492-1 ☎080-2916-8878
✉ tokudi2005@yahoo.co.jp http://www.tokudi-kankou.jp/
(発行日: 2018年1月)